



УТВЕРЖДАЮ  
Директор ГБОУ СОШ  
с. Выселки  
О.А.Чабуркина  
« 24 » февраля 2026 г.

**АНКЕТА  
К ПАСПОРТУ ДОСТУПНОСТИ  
ОБЪЕКТА СОЦИАЛЬНОЙ ИНФРАСТРУКТУРЫ**  
(информация об объекте социальной инфраструктуры)

1. Общие сведения об объекте

1.1. Наименование (вид) объекта: Структурное подразделение детский сад «Чебурашка» государственного бюджетного общеобразовательного учреждения Самарской области средняя общеобразовательная школа с. Выселки муниципального района Ставропольский Самарской области.

1.1 Фактический адрес объекта: 445148, Российская Федерация, Самарская область, муниципальный район Ставропольский, сельское поселение Выселки, село Выселки, ул. Луговая, д. 23.

1.2 Сведения о размещении объекта:

отдельно стоящее 2-этажное здание, общая площадь – 618,2 кв.м.

- наличие прилегающего земельного участка (да, нет) – 4638,3 кв.м.

1.4. Год постройки здания: 1972, последнего капитального ремонта – нет.

1.5. Дата предстоящих плановых ремонтных работ: текущего - нет, капитального - нет.

Сведения об организации, расположенной на объекте

1.6. Название организации (учреждения) (полное юридическое наименование согласно уставу, краткое наименование): Структурное подразделение детский сад «Чебурашка» государственного бюджетного общеобразовательного учреждения Самарской области средняя общеобразовательная школа с. Выселки муниципального района Ставропольский Самарской области (СПДС «Чебурашка» ГБОУ СОШ с. Выселки).

1.7. Юридический адрес организации (учреждения): 445148, Российская Федерация, Самарская область, муниципальный район Ставропольский, сельское поселение Выселки, село Выселки, ул. Коммунальная, д. 5.

1.8. Основание для пользования объектом (оперативное управление, аренда, собственность, иное): оперативное управление.

1.9. Форма собственности (государственная, негосударственная): государственная.

1.10. Территориальная принадлежность (федеральная, региональная, муниципальная): региональная.

1.11. Вышестоящая организация: Министерство образования Самарской области.

1.12. Адрес вышестоящей организации, другие координаты: 443099 г. Самара, ул. А. Толстого, д. 38/16.

## 2. Характеристика деятельности организации на объекте (по обслуживанию населения)

2.1. Сфера деятельности (образование, социальная защита, здравоохранение, физическая культура и спорт, культура, связь и информация, транспорт, жилой фонд, потребительский рынок и сфера услуг, другое): образование.

2.2. Виды оказываемых услуг: воспитательно-образовательная деятельность, присмотр и уход за детьми дошкольного возраста.

2.3. Форма оказания услуг (на объекте, с длительным пребыванием, в том числе проживанием, на дому, дистанционно): на объекте.

2.4. Категории обслуживаемого населения по возрасту (дети, взрослые трудоспособного возраста, пожилые, все возрастные категории): дети дошкольного возраста.

2.5. Категории обслуживаемых инвалидов: инвалиды, передвигающиеся на коляске, инвалиды с нарушениями опорно-двигательного аппарата, нарушениями зрения, нарушениями слуха, нарушениями умственного развития (нужное подчеркнуть).

2.6. Плановая мощность: посещаемость (количество обслуживаемых в день) – 90 чел./день, вместимость, пропускная способность – 100 чел.

2.7. Участие в исполнении ИПРА инвалида, ребенка-инвалида (да, нет): да.

## 3. Состояние доступности объекта

3.1. Путь следования к объекту пассажирским транспортом – маршрутный автобус № 320 следует от ТЦ МОЛЛ «Парк Хаус» г. Тольятти до сельского поселения Выселки, следование маршрута в селе Выселки проходит по улице Дорожной; адаптированного пассажирского транспорта к объекту - нет.

3.2. Путь к объекту от ближайшей остановки пассажирского транспорта:

3.2.1. Расстояние до объекта от остановки транспорта - 300 м.

3.2.2. Время движения (пешком) - 5 мин.

3.2.3. Наличие выделенного от проезжей части пешеходного пути (да, нет) – нет.

3.2.4. Перекрестки (нерегулируемые, регулируемые, со звуковой сигнализацией, таймером, нет): нерегулируемые.

3.2.5. Информация на пути следования к объекту (акустическая, тактильная, визуальная, нет): нет.

3.2.6. Перепады высоты на пути: есть, нет (описать): нет, их обустройство для инвалидов на коляске (да, нет) - нет.

3.3. Вариант организации доступности объекта социальной инфраструктуры (формы обслуживания) с учетом свода правил СП 35-101-2001 "Проектирование зданий и сооружений с учетом доступности для маломобильных групп населения. Общие положения", одобренного и рекомендованного к применению постановлением Государственного комитета Российской Федерации по строительству и жилищно-коммунальному комплексу от 16.07.2001 N 70 <1>


№ п/п	Категория инвалидов (вид нарушения)	Вариант организации доступности объекта
1.	Все категории инвалидов и МГН	Б
	в том числе инвалиды:	
2.	передвигающиеся на креслах-колясках	Б
3.	с нарушениями опорно-двигательного аппарата	Б
4.	с нарушениями зрения	Б
5.	с нарушениями слуха	Б
6.	с нарушениями умственного развития	А

#### 4. Управленческое решение (предложения по адаптации основных структурных элементов объекта)

№ п/п	Основные структурно-функциональные зоны объекта	Рекомендации по адаптации объекта (вид работы) <2>
1.	Территория, прилегающая к зданию (участок)	Индивидуальное решение с ТСП
2.	Вход (входы) в здание	Индивидуальное решение с ТСП
3.	Путь (пути) движения внутри здания (в т.ч. пути эвакуации)	Текущий ремонт
4.	Зона целевого назначения (целевого посещения объекта)	Индивидуальное решение с ТСП
5.	Санитарно-гигиенические помещения	Текущий ремонт
6.	Система информации на объекте (на всех зонах)	Индивидуальное решение с ТСП

7.	Пути движения к объекту (от остановки транспорта)	Текущий ремонт
8.	Все зоны и участки	Текущий ремонт

Размещение информации на Карте доступности Самарской области.

Согласовано  Ендуткина Светлана Николаевна, руководитель, 8(8482)236520  
(подпись, Ф.И.О., должность, координаты для связи уполномоченного представителя объекта)

<sup>2</sup> <> Указывается один из вариантов (видов работ): не нуждается; ремонт (текущий, капитальный); индивидуальное решение с ТСР; технические решения невозможны - организация альтернативной формы обслуживания.



УТВЕРЖДАЮ  
Руководитель межведомственной  
рабочей группы  
С.Г.Морозова  
«24» февраля 2026 г.

**ПАСПОРТ  
ДОСТУПНОСТИ ОБЪЕКТА СОЦИАЛЬНОЙ ИНФРАСТРУКТУРЫ**  
№ 1 от « 24 » февраля 2026 г.

1. Общие сведения об объекте

1.1. Наименование (вид) объекта: Структурное подразделение детский сад «Чебурашка» государственного бюджетного общеобразовательного учреждения Самарской области средняя общеобразовательная школа с. Выселки муниципального района Ставропольский Самарской области.

1.3 Фактический адрес объекта: 445148, Российская Федерация, Самарская область, муниципальный район Ставропольский, сельское поселение Выселки, село Выселки, ул. Луговая, д. 23.

1.4 Сведения о размещении объекта:

отдельно стоящее 2-этажное здание, общая площадь – 618,2 кв.м.

- наличие прилегающего земельного участка (да, нет) – 4638,3 кв.м.

1.4. Год постройки здания: 1972, последнего капитального ремонта – нет.

1.5. Дата предстоящих плановых ремонтных работ: текущего - нет, капитального - нет.

Сведения об организации, расположенной на объекте

1.6. Название организации (учреждения) (полное юридическое наименование согласно уставу, краткое наименование): Структурное подразделение детский сад «Чебурашка» государственного бюджетного общеобразовательного учреждения Самарской области средняя общеобразовательная школа с. Выселки муниципального района Ставропольский Самарской области (СПДС «Чебурашка» ГБОУ СОШ с. Выселки).

1.7. Юридический адрес организации (учреждения): 445148, Российская Федерация, Самарская область, муниципальный район Ставропольский, сельское поселение Выселки, село Выселки, ул. Коммунальная, д. 5.

1.8. Основание для пользования объектом (оперативное управление, аренда, собственность, иное): оперативное управление.

1.9. Форма собственности (государственная, негосударственная): государственная.

1.10. Территориальная принадлежность (федеральная, региональная, муниципальная) региональная.

1.11. Вышестоящая организация: Министерство образования Самарской области.

1.12. Адрес вышестоящей организации, другие координаты: 443099 г. Самара, ул. А. Толстого, д. 38/16.

## 2. Характеристика деятельности организации на объекте (по обслуживанию населения)

2.1. Сфера деятельности (образование, социальная защита, здравоохранение, физическая культура и спорт, культура, связь и информация, транспорт, жилой фонд, потребительский рынок и сфера услуг, другое): образование.\_\_\_

2.2. Виды оказываемых услуг: воспитательно-образовательная деятельность, присмотр и уход за детьми дошкольного возраста.

2.3. Форма оказания услуг (на объекте, с длительным пребыванием, в том числе проживанием, на дому, дистанционно): на объекте.

2.4. Категории обслуживаемого населения по возрасту (дети, взрослые трудоспособного возраста, пожилые, все возрастные категории): дети дошкольного возраста.

2.5. Категории обслуживаемых инвалидов: инвалиды, передвигающиеся на коляске, инвалиды с нарушениями опорно-двигательного аппарата, нарушениями зрения, нарушениями слуха, нарушениями умственного развития (нужное подчеркнуть).

2.6. Плановая мощность: посещаемость (количество обслуживаемых в день) – 90 чел./день, вместимость, пропускная способность – 100 чел.

2.7. Участие в исполнении ИПРА инвалида, ребенка-инвалида (да, нет): да.

## 3. Состояние доступности объекта

3.1. Путь следования к объекту пассажирским транспортом: Путь следования к объекту пассажирским транспортом – маршрутный автобус № 320 следует от ТЦ МОЛЛ «Парк Хаус» г. Тольятти до сельского поселения Выселки, следование маршрута в селе Выселки проходит по улице Дорожной; адаптированного пассажирского транспорта к объекту - нет.

3.2. Путь к объекту от ближайшей остановки пассажирского транспорта:

3.2.1. Расстояние до объекта от остановки транспорта - 300 м.

3.2.2. Время движения (пешком) - 5 мин.

3.2.3. Наличие выделенного от проезжей части пешеходного пути (да, нет) – нет.

3.2.4. Перекрестки (нерегулируемые, регулируемые, со звуковой сигнализацией, таймером, нет): нерегулируемые.

3.2.5. Информация на пути следования к объекту (акустическая, тактильная, визуальная,

нет): нет.

3.2.6. Перепады высоты на пути: есть, нет (описать): нет, их обустройство для инвалидов на коляске (да, нет) - нет.

3.3. Организация доступности объекта для инвалидов – форма обслуживания:

№ п/п	Категория инвалидов (вид нарушения)	Вариант организации доступности объекта (формы обслуживания) <1>
1.	Все категории инвалидов и МГН	Б
	в том числе инвалиды:	
2.	передвигающиеся на креслах-колясках	Б
3.	с нарушениями опорно-двигательного аппарата	Б
4.	с нарушениями зрения	Б
5.	с нарушениями слуха	Б
6.	с нарушениями умственного развития	А

1

3.4. Организация доступности основных структурно-функциональных зон:

№ п/п	Основные структурно-функциональные зоны	Состояние доступности, в том числе для основных категорий инвалидов <2>
1.	Территория, прилегающая к зданию (участок)	ДВ-Ч
2.	Вход (входы) в здание	ДЧ-В
3.	Путь (пути) движения внутри здания (в том числе пути эвакуации)	ДЧ-И (К, О, Г, У)
4.	Зона целевого назначения здания (целевого посещения объекта)	ДВ-Ч
5.	Санитарно-гигиенические помещения	ДУ
6.	Система информации и связи (на всех зонах)	ДП-И (К,О,У)
7.	Пути движения к объекту (от остановки транспорта)	ДВ-Ч

2

<sup>1</sup> <1> Указывается один из вариантов: А, Б, ДУ, ВНД.

<sup>2</sup> <2> Указывается: ДП-В - доступно полностью всем; ДП-И (К, О, С, Г, У) - доступно полностью избирательно (указать категории инвалидов); ДЧ-В - доступно частично всем; ДЧ-И (К, О, С, Г, У) - доступно

### 3.5. Итоговое заключение о состоянии доступности объекта:

Основные СФЗ (структурно-функциональные зоны) – ДЧ-В (доступно частично всем).

Для решения вопросов доступности для всех категорий инвалидов в качестве безусловно обязательных мер требуется организовать оказание ситуативной помощи сотрудниками.

Для обеспечения полной доступности объекта для инвалидов с нарушениями опорно-двигательного аппарата необходимо установить нормативные поручни в соответствии с требованиями СП 35-101-2001, СП 31-102-99.

Для обеспечения полной доступности объекта для инвалидов, передвигающихся на креслах-колясках, требуется установить пандус, провести реконструкцию санитарной комнаты, установить нормативные поручни в соответствии с требованиями СП 35-101-2001, СП 31-102-99.

Обеспечение доступности для инвалидов с нарушением зрения на первом этапе может решаться путем оказания ситуативной помощи на всех зонах, что обеспечит условную доступность объекта. При комплексном развитии системы информации на объекте с использованием контрастных цветовых и тактильных направляющих на всех путях движения, дублирования основной информации рельефно-точечным шрифтом может быть достигнута полная доступность объекта для инвалидов с нарушениями зрения.

## 4. Управленческое решение

### 4.1. Рекомендации по адаптации основных структурных элементов объекта

№ п/п	Основные структурно-функциональные зоны объекта	Рекомендации по адаптации объекта (вид работы) <3>
1.	Территория, прилегающая к зданию (участок)	Текущий ремонт
2.	Вход (входы) в здание	Индивидуальное решение с ТСП
3.	Путь (пути) движения внутри здания (в том числе пути эвакуации)	Текущий ремонт
4.	Зона целевого назначения здания (целевого посещения объекта)	Индивидуальное решение с ТСП
5.	Санитарно-гигиенические помещения	Текущий ремонт
6.	Система информации на объекте (на всех зонах)	Индивидуальное решение с ТСП
7.	Пути движения к объекту (от остановки	Индивидуальное решение с ТСП

частично избирательно (указать категории инвалидов); ДУ - доступно условно; ВНД - временно недоступно.

	транспорта)	
8.	Все зоны и участки	Индивидуальное решение с ТСР

3

4.2. Период проведения работ: до 2030 г. в рамках исполнения Государственной программы «Доступная среда» на 2021-2030 гг.

4.3. Ожидаемый результат (по состоянию доступности) после выполнения работ по адаптации: ДП-В (доступно полностью всем).

4.4. Для принятия решения согласование: требуется/не требуется (нужное подчеркнуть).

4.5. Информация размещена (обновлена) на Карте доступности Самарской области (дата размещения, обновления) \_\_\_\_\_  
(наименование сайта, портала)

4.6. Паспорт составлен на основании:

Анкеты (информации об объекте) от «24» февраля 2026 г.

Акта обследования объекта социальной инфраструктуры от «24» февраля 2026 г. № 1.

Фото материалов (ссылка на ресурс) <https://disk.yandex.ru/d/8f1V2ASybceh8g>

<sup>3</sup> <3> Указывается один из вариантов (видов работ): не нуждается; ремонт (текущий, капитальный); индивидуальное решение с техническими средствами реабилитации (ТСР); технические решения невозможны - организация альтернативной формы обслуживания.

СОГЛАСОВАНО  
Руководитель СП «Детский сад  
«Чебурашка» ГБОУ СОШ с. Выселки  
С.Н.Ендуткина  
«24» февраля 2026 г.

УТВЕРЖДАЮ  
Руководитель межведомственной  
рабочей группы  
С.Г.Морозова  
«24» февраля 2026 г.



**АКТ ОБСЛЕДОВАНИЯ  
К ПАСПОРТУ ДОСТУПНОСТИ  
ОБЪЕКТА СОЦИАЛЬНОЙ ИНФРАСТРУКТУРЫ  
№ 1 от «24» февраля 2026 г.**

Структурное подразделение детский сад «Чебурашка» государственного бюджетного общеобразовательного учреждения Самарской области средняя общеобразовательная школа с. Выселки муниципального района Ставропольский Самарской области.

Юридический адрес: 445148, Российская Федерация, Самарская область, муниципальный район Ставропольский, сельское поселение Выселки, село Выселки, ул. Коммунальная, д. 5, телефон/факс: 8(8482)236580, адрес электронной почты: [cu\\_vysel\\_stv@63edu.ru](mailto:cu_vysel_stv@63edu.ru), Чабуркина Ольга Александровна, директор.

Фактический адрес: 445148, Российская Федерация, Самарская область, муниципальный район Ставропольский, сельское поселение Выселки, село Выселки, ул. Луговая, д. 23 телефон/факс: 8(8482)236520, адрес электронной почты: [cu\\_doo\\_vysel\\_stv@63edu.ru](mailto:cu_doo_vysel_stv@63edu.ru), Ендуткина Светлана Николаевна, руководитель СПДС.

1. Наименование населенного пункта: Сельское поселение Выселки муниципального района Ставропольский Самарской области.
2. Ведомственная принадлежность: Министерство образования и науки Самарской области.
3. Вид деятельности: (государственное (муниципальное) управление, здравоохранение, социальное обслуживание, образование, культурно-досуговая деятельность, организация временного проживания, сервисное обслуживание, транспортное обслуживание, прочие): образование.
4. Форма собственности объекта (федеральная, региональная, муниципальная, частная): муниципальная.
5. Объем предоставляемых услуг: количество обслуживаемых посетителей/день – 90 чел./день, вместимость - 100 чел.
6. Размещение объекта (отдельно стоящее, встроенное, пристроенное, количество этажей в

в здании, занимаемый организацией этаж, базовый материал несущих конструкций, материал лестниц (кирпич, бетон, пенобетон, дерево, другое): отдельно стоящее 2-этажное здание из кирпича, лестницы – бетон.

7. Количество и назначение входов: 5 входов (1 – центральный вход, 2 – входа в младшие группы, 1 – вход в прачечную, 1 вход – в кухню).

8. Год постройки: 1972.

9. Год последней реконструкции: реконструкции не было.

#### Описание маршрута следования к объекту:

Расстояние до объекта от остановки транспорта, м		300 м	
Вид транспорта, номер маршрута, название остановки		Автобус № 320, ООТ Выселки	
Наличие переходов на пути следования от остановки		есть	
Регулируемые переходы	нет	со звуковой сигнализацией	есть
Нерегулируемые переходы	есть		есть
Внеуличные переходы	нет	с пандусом	нет
		с подъемником	нет
Тактильные указатели	нет		
Перепады высоты на пути движения	14 мм и более более 4 см	съезды с уклоном более 10%	нет
Открытые лестницы	нет	пандусы с уклоном более 8%	нет
Поручни на лестницах в соответствии с ГОСТ Р 51261	нет	поручни на пандусах	нет

№ помещени й по план у БТИ	Наименование элемента объекта	Норматив доступности, установленный для инвалидов	Фактическая величина, наличие	Классификация МГН по группам мобильности <1>	Рекомендуемые мероприятия по адаптации при несоответствии нормативу: установка, создание, ремонт, замена или реконструкция	Примечание
1. Территория, прилегающая к объекту (при наличии)						
1.1. Вход на территорию (при наличии ограждения)						
	Ширина прохода, калитки	≥ 1,2 м	1,3 м	М4, М3		
	Информация об объекте	наличие	нет	М4, М3, М2, М1	установка	
1.2.Путь к главному (специализированному) входу в здание (для доступа в зону оказания услуг)						
	Указатели направления движения	наличие	нет	М4, М1, М2		Текущий ремонт
	Ширина пешеходного пути с учетом встречного движения	≥ 2,0 м	1,5м	М4	установка	
	Ширина пешеходного пути с учетом встречного движения в условиях сложившейся застройки в пределах прямой видимости	≥ 1,2 м	нет	М4	установка	
	Для обеспечения возможности разезда через каждые 25 м горизонтальные площадки (карманы)	не менее 2,0 x 1,8 м	нет		установка	

Тактильный контрастный напольный указатель перед пандусом не предусматривается				М2	установка	
Тактильная полоса перед лестницей	Ширина 0,5 - 0,6 м и длина, равная ширине лестницы	нет		М2	установка	
Тактильная полоса перед препятствием на тротуаре	0,5 - 0,6 м	нет		М2	установка	
Ширина тактильной полосы, направляющий указатель для прямолинейного встречного движения	0,013 - 0,015 м	нет		М2	установка	
Перепад высот бордюров, бортовых камней вдоль эксплуатируемых газонов и озелененных площадок, примыкающих к путям пешеходного движения	< 0,015 м	0,01 м		М4, М2, М3		
Высота бордюров по краям пешеходных путей	≥ 0,05 м	0,01 м		М4, М2, М3		
Места отдыха <2>	наличие	да		М4, М3	установка	
1.3. Автостоянка и парковка для посетителей (при наличии)						
Расстояние до входа в здание	≤ 50 м	50 м		М4, М3		
Количество машино-мест для инвалидов, обозначенных специальными знаками на поверхности	> 5% (не менее 1 места)	нет		М4, М2	создание	

	покрытия стоянки и знаком на вертикальной поверхности (стене, столбе, стойке) на высоте не менее 1,5 м					
	Размер парковочного места со специальным знаком для автомобиля инвалида	6 x 3,6 м	нет	М4	создание	
1.4. Открытая лестница						
	Ширина лестничных маршей	$\geq 1,35$ м	нет	М3, М2		
	Марш лестницы между площадками	3 - 12 ступеней	3	М3, М2		
	Единообразная геометрия ступеней	наличие	нет	М3, М2		
	Высота подступенка	0,12 - 0,15 м	0,12 м	М3, М2		
	Ширина проступей	0,35 - 0,4 м	0,32 м	М3, М2		
	Расстояние до кромки ступени тактильной полосы перед маршем сверху и внизу шириной не менее 0,3 м	0,3 м	нет	М2	создание	
	Бортики по боковым краям ступеней, не примыкающие к стенам, высотой не менее 0,02 м	наличие	нет	М3, М2		
	Поручни с двух сторон:	наличие	нет	М3, М2	установка	
	расстояние между поручнями	$\geq 1,0$ м	нет	М3, М2	установка	
	высота поручней	0,9 м	нет	М3	установка	

	нетравмирующие завершения поручней	наличие	нет	М3	установка	
	завершающие горизонтальные части поручней	$\geq 0,3$ м	нет	М3, М2	установка	
1.5. Пандус на рельефе						
	Высота подъема одного марша	$\geq 0,8$ м	нет	М4		
	Угол уклона	$\leq 5^\circ$	нет	М4		
	Поручни с двух сторон:	наличие	нет	М4, М3		
	расстояние между поручнями	0,9 - 1,0 м	нет	М4, М3		
	на высоте (нижний поручень)	0,7 м	нет	М4		
	на высоте (верхний поручень)	0,9 м	нет	М3		
	нетравмирующие завершения поручней	наличие	нет	М4, М3		
	завершающие горизонтальные части поручней	$\geq 0,3$ м	нет	М4, М3		
	Площадки на горизонтальном участке пандуса:	наличие	нет	М4		
	в верхнем окончании пандуса	$\geq 1,5 \times 1,5$ м	нет	М4		
	промежуточная площадка при прямом пути движения (при высоте пандуса более 0,8 м)	$\geq 1,5 \times 1,5$ м	нет	М4		
	промежуточная площадка на повороте пути движения	$\geq 1,5 \times 1,5$ м	нет			

	в нижнем окончании пандуса	$\geq 1,5 \times 1,5$ м	нет	М4		
	Колесоотбойники высотой не менее 0,1 м по продольным открытым краям маршей и на горизонтальных площадках	наличие	нет	М4, М3		
2. Входная группа (для доступа в зону оказания услуги)						
2.1. Крыльцо или входная площадка						
	Высота площадки		0,4 м			
	Габариты площадки без пандуса (ширина x глубина)	$\geq 1,4 \times 2$ м или $1,5 \times 1,85$ м	3,0 м x 0,4м	М3, М2		
	Габариты площадки с пандусом (ширина x глубина)	$\geq 2,2 \times 2,2$ м	нет	М4		
	Поручни (ограждение) при высоте площадки более 45 см (за исключением площадок с трехсторонними лестницами)	наличие	Имеются с одной стороны лестницы на крыльце	М4, М3, М2	установка	
	Навес	наличие	есть	М4, М3		
	Водоотвод (решетка или уклон к открытой стороне площадки, навес)	наличие	нет	М4, М3, М2		
	Информация об объекте	наличие	есть	М1		
	Система вызова помощи при расположении сбоку от посетителя - не выше 1,4 м и не ниже 0,3 м от уровня	наличие	нет	М4	установка	

	пола, при фронтальном подходе - не выше 1,2 м и не ниже 0,4 м от уровня пола					
2.2. Лестница наружная						
	Несколько покрытие	наличие	нет	М3, М2	установка	
	Расстояние от кромки первой и последней ступени марша лестницы до тактильной полосы	0,3 м	нет	М2		
	Ширина тактильной полосы перед лестничным маршем	0,5 - 0,6 м	нет	М2	установка	
	Контрастная маркировка крайних ступеней	наличие	нет	М2	создание	
	Бортики по боковым краям ступеней, не примыкающие к стенам, высотой не менее 0,02 м	наличие	нет	М3, М2		
	Поручни с двух сторон:	наличие	нет	М3, М2	установка	
	высота поручней	0,9 м	нет	М3, М2	установка	
	нетравмирующие завершения поручней	наличие	нет	М3, М2	установка	
	завершающие горизонтальные части поручней	$\geq 0,3$ м	нет	М3, М2		
	Разделительные поручни при ширине марша $\geq 4$ м <sup>2</sup>	наличие	нет	М3, М2		

### 2.3. Пандус наружный

	Ширина марша	1 м	нет	М4	установка	
	Угол уклона	$\leq 5^\circ$	нет	М4		
	Высота подъема одного марша (максимальная)	$\leq 0,8$ м	нет	М4		
	Поручни с двух сторон:	наличие	нет	М4, М3	установка	
	расстояние между поручнями	0,9 - 1,0 м	нет	М4, М3	установка	
	на высоте (нижний поручень)	0,7 м	нет	М4	установка	
	на высоте (верхний поручень)	0,9 м	нет	М3	установка	
	нетравмирующие завершения поручней	наличие	нет	М4, М3	установка	
	завершающие горизонтальные части поручней	$\geq 0,3$ м	нет	М4, М3	установка	
	Площадки на горизонтальном участке пандуса:		нет		установка	
	в верхнем окончании пандуса	$\geq 1,5 \times 1,5$ м	нет	М4	установка	
	промежуточная площадка при прямом пути движения (при высоте пандуса более 0,8 м)	$\geq 1,5$ м	нет	М4	установка	
	промежуточная площадка на повороте пути движения	$\geq 1,5 \times 1,5$ м	нет	М4	установка	
	в нижнем окончании пандуса	$\geq 1,5 \times 1,5$ м	нет	М4	установка	

	Колесоотбойники по продольным краям маршей высотой не менее 0,05 м	наличие	нет	М4, М3	установка	
	Нескользящее покрытие	наличие	нет	М4, М3	установка	
	Наружный подъемник (при отсутствии пандуса) вертикальный (В), наклонный (Н)	наличие	нет	М4		
	Звуковой маячок у входа <2>	наличие	нет	М2		
	Световой маячок у входа <2>	наличие	нет	М1	установка	

#### 2.4. Тамбур

	Габариты (глубина x ширина)	2,45 x 1,6 м, при реконструкции (1,5 - 1,8) x 2 м	2,15 x 1,5 м	М4		
	Двери распашные (Р), автоматические раздвижные (А)	наличие	Р	М4, М3		
	Ширина дверного проема	≥ 1,2 м, при реконструкции ≥ 0,9 м	1,43 м	М4, М3		
	Высота порога наружного, внутреннего	каждого элемента < 0,014 м, общая высота ≤ 0,028 м	наружный – 0,04 м; внутренний - 0,03 м	М4		
	Контрастная маркировка прозрачных дверных полотен	наличие	нет	М2		

### 3. Пути движения на объекте (для доступа в зону оказания услуги)

3.1. Лестница на уровень 1-го этажа						
	Контрастная маркировка крайних ступеней	наличие	нет	М2	создание	
	Бортики по боковым краям ступеней, не примыкающие к стенам, высотой не менее 0,02 м	наличие	нет	М3, М2		
	Поручни с двух сторон:	наличие	да	М3, М2		
	на высоте	0,9 м	0,9 м	М3, М2		
	нетравмирующие завершения поручней	наличие	да	М3, М2		
	завершающие горизонтальные части поручней	$\geq 0,3$ м	да	М3, М2		
3.2. Пандус внутренний к лестнице на уровень 1-го этажа						
	Ширина марша	$\geq 1,0$ м	нет	М4		
	Угол уклона	$\leq 5^\circ$	нет	М4		
	Разворотные площадки внизу,верху	$\geq 1,5 \times 1,5$ м	нет	М4		
	Поручни с двух сторон:	наличие	нет	М4, М3		
	расстояние между поручнями	0,9 - 1,0 м	нет	М4, М3		
	на высоте (нижний поручень)	0,7 м	нет	М4		
	на высоте (верхний поручень)	0,9 м	нет	М3		
	нетравмирующие завершения поручней	наличие	нет	М4		

	завершающие горизонтальные части поручней	$\geq 0,3$ м	нет	М4, М3		
	Колесоотбойники по продольным краям маршей высотой не менее 0,05 м	наличие	нет	М4		
	Пандус переносной (при отсутствии стационарного)	наличие	нет	М4		
	Подъемник для инвалидов (при отсутствии пандуса):		нет			
	стационарный	наличие	нет	М4		
	мобильный	наличие	нет	М4		

### 3.3. Коридоры/холлы

	Ширина полосы движения	не менее 1,8 м, допускается ширина коридора 1,5 - 1,2 м с организацией разъездов (карманов) для кресел-колясок длиной не менее 2 м при общей с коридором ширине не менее 1,8 м в пределах прямой видимости	1,5 м	М4		
--	------------------------	--	-------	----	--	--

		следующего кармана				
	Разворотные площадки	$\geq 1,5 \times 1,5$ м	2,66 м x 1,55 м	М4		
	Контрольно-пропускные устройства и турникеты (ширина)	$\geq 1,0$ м	нет	М4, М3		Нет необходимости
	Указатели направления движения, входа, выхода	наличие	есть	М4, М1		
	Пиктограммы (доступность, вход, выход)	наличие	нет	М4, М1	установка	
	Звуковые маячки <2>	наличие	нет	М2	установка	
	Экраны, текстовые табло для дублирования звуковой информации <2>	наличие	нет	М1	установка	
	Аудиовизуальные информационно-справочные системы <2>	наличие	нет	М1	установка	
	Тактильная мнемосхема	наличие	нет	М2	установка	
	Место отдыха и ожидания (не реже чем через 25 м):	наличие	да	М4, М3, М2, М1		
	для лиц с нарушениями опорно-двигательного аппарата (О): глубина зоны сидения не менее 1,2 м	$\geq 1$ на этаж	нет	М3	установка	
	для колясочников: глубина - 1,5 м, ширина - 0,9 м	$\geq 1$ на этаж	нет	М4	установка	

	Навесное оборудование, выступ в зону движения	$\leq 0,1$ м	нет	М2		Нет необходимости
	Рифленая и (или) контрастно окрашенная полоса на участках пола перед поворотом и дверями (ширина)	0,6 м	нет	М2	установка	
	Опорные устройства	наличие	нет	М3, М2		
	Контрастная маркировка дверных проемов <2>	наличие	нет	М2		
3.4. Лестница, перепады высот на этажах (в коридорах)						
	Бортики по боковым краям ступеней, не примыкающие к стенам, высотой не менее 0,02 м	наличие	нет	М3, М2		
	Контрастная маркировка	наличие	нет	М2	создание	
	Поручни с двух сторон на лестнице:	наличие	Поручни с двух сторон	М3		
	на высоте	0,9 м	1,0 м и 0,5 м	М3		
	нетравмирующие завершения поручней	наличие	да	М4		
	завершающие горизонтальные части поручней	наличие	да	М3		
3.5. Пандус внутренний на этаже						
	Ширина марша	$\geq 1,0$ м	нет	М4		
	Угол уклона	$\leq 5^\circ$	нет	М4		

	Разворотные площадки внизу,верху	$\geq 1,5 \times 1,5$ м	нет	М4		
	Поручни с двух сторон:	наличие	нет	М4, М3		
	на высоте (нижний поручень)	0,7 м	нет	М4		
	на высоте (верхний поручень)	0,9 м	нет	М3		
	Колесоотбойники по продольным краям маршей высотой не менее 0,05 м	наличие	нет	М4		
3.6. Лестница межэтажная (в зону оказания услуги)						
	Рельефная (тактильная) полоса перед маршем вверх и вниз	0,6 м	нет	М2	создание	
	Контрастная маркировка крайних ступеней	наличие	нет	М2	создание	
	Бортики по боковым краям ступеней, не примыкающие к стенам, высотой не менее 0,02 м	наличие	нет	М3, М2		
	Поручни непрерывные с двух сторон:	наличие	да	М3, М2		
	на высоте	0,9 м	1,0 м и 0,5 м	М3, М2		
	нетравмирующие завершения поручней	наличие	да	М3, М2		
	завершающие горизонтальные части поручней вверх, вниз	$\geq 0,3$ м	да	М3, М2		
	Цифровые контрастные обозначения этажа	наличие	нет	М2	установка	

	Указатели номера этажа на поручне тактильные	наличие	нет	М2	установка	
3.7. Лифт пассажирский						
	Кабина:		нет			Не предусмотрен
	габариты (глубина x ширина)	при новом строительстве $\geq 1,5 \times 1,7$ м, для действующих объектов $\geq 1,1 \times 1,4$ м	нет	М4		
	ширина дверного проема	при новом строительстве $\geq 0,9$ м	нет	М4		
	Зеркало	наличие	нет	М4		
	Поручни	наличие	нет	М3		
	Световая и звуковая информация в кабине о движении лифта	наличие	нет	М1, М2		
	Знак доступности	наличие	нет	М4		
	Цифровые контрастные обозначения этажа напротив лифта	наличие	нет	М2		
	Тактильная маркировка цифр на кнопках управления лифтом	наличие	нет	М2		
4. Зона оказания услуги (в зависимости от сферы деятельности)						

4.1. Обслуживание через окно/прилавок						
	Высота рабочей поверхности	0,8 - 0,85 м	нет	М4		Не предусмотрен
	Площадь помещения для индивидуального приема посетителей (на 1 рабочее место) (на 2 рабочих места)	12 м <sup>2</sup> 18 м <sup>2</sup>	14 м	М4		
Вкладка при необходимости описания нескольких окон/прилавков						
4.2. Обслуживание в кабинете N ____						
	Ширина проема двери	≥ 0,9 м	0,9 м	М4		
	Высота порога	отсутствие	0,02 м	М4, М3	убрать	
	Информация тактильная	наличие	нет	М2	установка	
	Информация визуальная контрастная:	наличие	есть	М4, М3, М2, М1		
	размещение на высоте <2>	≤ 1,2 - 1,8 м	1,5 м	М4		
	высота прописных букв <2>	≥ 0,025 м	0,025 м	М2		
	Габариты зоны сидения (глубина)	≥ 1,2 м	1,2 м	М3		
	Зона для кресла-коляски	≥ 1,5 x 1,5 м	1,5 x 1,5 м	М4		
	Стол с высотой рабочей поверхности	0,7 - 0,8 м	0,7 м	М4, М3		
Вкладка при необходимости описания нескольких кабинетов						
4.3. Обслуживание с перемещением в кабинет № ____						
	Ширина полосы движения по зоне	≥ 1,2 м	2 м	М4		

	обслуживания					
	Высота оборудования для посетителей (стеллаж, прилавок, витрина, художественный объект и прочее)	0,8 - 1,1 м	нет	М4	Не предусмотрено	
Вкладка при необходимости описания нескольких маршрутов						
4.4. Кабина индивидуального обслуживания № ____ (примерочная, переговорная, кабина телефона)						
	Ширина x глубина	1,5 x 1,5 м	нет	М4		
	Место для сидения <2>	наличие	нет	М3		
	Крючки для костылей (на высоте 120 см с выступом 12 см) <2>	наличие	нет	М3		
Вкладка при необходимости описания нескольких кабин						
4.5. Зал (с фиксированными местами зрительный, читальный, ожидания и прочее вместимостью более 50 мест)						
	Доля мест для колясочников	$\geq 2\%$	нет	М4	оборудовать	
	Ширина прохода к месту для инвалида на кресле-коляске	$\geq 1,2$ м	нет	М4	создать	
	Доля мест для лиц с нарушением слуха	$\geq 2$	нет	М1	оборудовать	
Вкладка при необходимости описания нескольких залов						
	Специализированная зона обслуживания инвалидов-колясочников	наличие	нет	М4	создать	
5. Санитарно-бытовые помещения						

5.1. Санузел для посетителей						
	Санузел	наличие	есть	M1		
5.2. Санузел для инвалидов						
	Санузел	наличие	нет	M4, M3, M2	оборудовать	
	Знак доступности помещения	наличие	нет	M4	установить	
	Тактильная маркировка санузла	наличие	нет	M2	создать	
	Ширина дверного проема	$\geq 0,9$ м	нет	M4, M3	оборудовать	
	Направление открывания дверей	наружное	нет	M4		
	Кабины для инвалидов:		нет		оборудовать	
	количество кабин	> 1 шт.	нет	M4, M3		
	ширина дверного проема	$\geq 0,9$ м	нет	M4, M3		
	Габариты доступной кабины	1,65 x 2,2 м		M4, M3, M2		
	Унитаз:		нет		установка	
	унитаз, имеющий опору для спины	Высотой от уровня пола до поверхности сиденья 0,45 - 0,5 м длиной 0,7 м	нет		установка	
	писсуар	Высота не более 0,4 м	нет		установка	

	опорные поручни	наличие	нет	М4, М3	установка	
	откидные поручни <2>	наличие	нет	М4	установка	
	зона для кресла-коляски рядом с унитазом (ширина x глубина)	$\geq 0,75 \times 1,2$ м	нет	М4	установка	
	крючки для костылей (на высоте 120 см с выступом 12 см)	наличие	нет	М3	установка	
	Раковина:		нет		установка	
	высота раковины	0,75 - 0,85 м	нет	М4, М3	установка	
	опорный поручень	наличие	нет	М3	установка	
	водопроводный кран с рычажной ручкой	наличие	нет	М4, М3	установка	
	водопроводный кран с автоматическим и сенсорным кранами бесконтактного типа <2>	наличие	нет	М4, М3		
	зоны у раковины для кресла-коляски (глубина x ширина)	$\geq 1,30 \times 0,85$ м	нет	М4	установка	
	крючки для костылей (на высоте 120 см с выступом 12 см)	наличие	нет	М3	установка	
	Зеркало поворотное	наличие	нет	М4, М3	установка	
	Писсуар на высоте от пола	$\leq 0,4$ м или вертикальной формы	нет	М4	установка	

	Душевые:		нет		установка	
	габариты поддона (поверхности с трапом) в душевой	$\geq 0,9 \times 1,5$ м	нет	М4, М3		
	размеры сиденья душевой кабины (глубина x длина)	0,5 x 0,5 м, высота от уровня пола 0,45 м	нет	М4, М3		
	опорный поручень	наличие	нет	М4, М3	установка	
	Система тревожной сигнализации	наличие	нет	М4, М3, М2	установка	
Вкладка при необходимости описания нескольких туалетных комнат или душевых						
6. Средства информации и телекоммуникации на объекте						
	Визуальные средства информации о предоставлении услуги	наличие	есть	М4, М3, М1, М2		
	Надписи:	наличие	есть	М4, М3, М1, М2		
	размещение на высоте	$\geq 1,5$ м и $\leq 4,5$ м до уровня пола	1,5 м	М4, М3, М1, М2		
	высота прописных букв	$\geq 0,075$ м	0,008 м	М4, М3, М1, М2		
	освещенность	наличие	нет	М4, М3, М1, М2		
	Указатели, пиктограммы:	наличие	нет	М4, М3, М1, М2	установка	
	размещение на высоте	1,2 - 1,6 м	нет	М4, М3, М1, М2	установка	
	высота прописных букв	$\geq 0,075$ м	нет	М4, М3, М1, М2	установка	

	освещенность	наличие	нет	M4, M3, M1, M2	установка	
	Тактильные средства информации о предоставлении услуги с цифрами, буквами, изготовленными с использованием шрифта Брайля:	наличие	нет	M2	установка	
	высота размещения	1,2 - 1,6 м	нет	M2	установка	
	Тактильные таблички у дверей помещений со стороны дверной ручки	наличие	нет	M2		
	на кнопках управления лифта	наличие		M2		
	на кабинах санитарно-бытовых помещений	наличие	нет	M2	установка	
	Текстофоны (текстовые телефоны), текстовые средства связи, в том числе с "бегущей строкой", факсимильные аппараты	наличие (не менее 1 шт.)	нет	M1	установка	
	Телефоны с усилителем звука и увеличенными тактильными клавишами	наличие (не менее 1 шт.)	нет	M2, M1	Нет необходимости	
	Таксофон с автоматическим перемещением аппарата по высоте (АВ)	наличие	нет	M4	Нет необходимости	
	Речевые информаторы и маяки	наличие	нет	M2	Нет необходимости	
	Звуковой маяк у входа (динамик с радиотрансляцией) с зоной	наличие	нет	M2		

	слышимости до 5 м					
	Световые текстовые табло для вывода оперативной информации	наличие	нет	M1, M2	Нет необходимости	
	Малогабаритные аудиовизуальные информационно-справочные системы	наличие	нет	M4, M2, M3, M1	Нет необходимости	
	Индукционная система:	наличие	нет	M1	установка	
	стационарная	наличие	нет	M1	установка	
	переносная	наличие	нет	M1	установка	

4

<sup>4</sup> <1> Принятые сокращения классификации МГН по группам мобильности (в соответствии со сводом [правил](#) "СНиП 35-01-2001 Доступность зданий и сооружений для маломобильных групп населения" (СП 59.13330.2020), утвержденным приказом Минстроя России от 30.12.2020 N 904/пр):

M1 - люди, не имеющие инвалидности, со сниженной мобильностью;

M2 - инвалиды с нарушением зрения, пользующиеся белой тростью;

M3 - инвалиды, использующие при движении дополнительные опоры (костыли, палки);

M4 - инвалиды и другие МГН, не относящиеся к группе M2, передвигающиеся на креслах-колясках;

НМ - немобильные люди;

НТ - нетранспортабельные люди;

НО - люди с ограниченной степенью свободы, в том числе люди с психическими отклонениями.

<2> Мероприятия, рекомендованные сводом [правил](#) "СНиП 35-01-2001 Доступность зданий и сооружений для маломобильных групп населения" (СП 59.13330.2020), утвержденным приказом Минстроя России от 30.12.2020 N 904/пр.

## 7. ВЫВОДЫ

Рекомендуется реконструкция и оборудование объекта по следующим направлениям:

1. Вход на территорию оборудовать информационной табличкой об объекте, путь к главному входу в здание оборудовать указателями направления движения, нанести тактильную полосу перед лестницей, оборудовать место отдыха. Организовать стоянку и оборудовать парковочное место для инвалида.
2. Во входной группе привести в соответствие крыльцо, установить пандус, провести реконструкцию наружной лестницы с заменой поручней. Нанести контрастную маркировку ступеней, установить звуковой маячок у входа. Провести реконструкцию тамбура.
3. В коридорах и холле установить пиктограмму «вход», речевые информаторы и маяки, аудиовизуальные информационно-справочные системы, тактильную схему, место отдыха и ожидания, рифленую полосу перед поворотом и дверьми, опорные устройства, контрастную маркировку дверных проемов. На межэтажной лестнице нанести тактильную полосу перед маршем вниз и вверх, контрастную маркировку ступеней, установить бортики по краям ступеней, а также установить поручень с одной стороны. Нанести цифровые контрастные обозначения этажа и указатели номера этажа на поручне тактильные.
4. В кабинетах (группах) установить тактильную и визуальную контрастную информацию, выделить зону для кресла-коляски.
5. Санитарно-бытовые помещения – не соответствуют специальным требованиям для отдельных категорий инвалидов. Необходимо расширить дверные проемы, создать санузел и раковину для отдельных категорий инвалидов, в т.ч. установить опорные и откидные поручни.
6. Средства информации и телекоммуникации – отсутствуют тактильные средства информации о предоставлении услуги с цифрами, буквами по Брайлю, речевые информаторы и маяки, звуковой маяк у входа, световое табло для ввода информации, малогабаритные аудиовизуальные информационно-справочные системы, индукционные системы. В результате обследования установлено, что для обеспечения условий доступности для инвалидов, необходимо привести в соответствие с нормативными документами (СП 35-103-2001. Общественные здания и сооружения, доступные маломобильным посетителям, Приказ Министерства образования и науки РФ от 09 ноября 2015г. №1309).

Приложения:

Результаты фотофиксации на объекте на 8 л.


Поэтажные планы, паспорт БТИ на 8 л.

Другое (в том числе дополнительная информация о путях движения к объекту)

**Руководитель межведомственной рабочей группы:**


Заместитель главы района по социальному

развитию


  
/С.Г.Морозова/  
(подпись)

**Члены рабочей группы:**


Начальник отдела потребительского рынка и развития предпринимательства управления территориального развития администрации муниципального района Ставропольский Самарской области

  
/О.О.Бокова/  
(подпись)


Руководитель управления социального развития администрации муниципального района Ставропольский Самарской области

  
/О.Н.Горбунова/  
(подпись)

Руководитель управления благоустройства и ЖКХ администрации муниципального района Ставропольский Самарской области


  
/В.С.Санталова/  
(подпись)

Председатель Ставропольской районной общественной организации Самарской областной организации общероссийской общественной организации «Всероссийское общество инвалидов» (по согласованию)

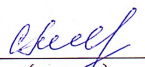
  
/Г.А.Мошнинова/  
(подпись)

**Представитель организации, расположенной на объекте:**

Директор ГБОУ СОШ с. Выселки

  
/О.А.Чабуркина/  
(подпись)

Руководитель СП «Детский сад «Чебурашка» ГБОУ СОШ с. Выселки

  
/С.Н.Ендуткина/  
(подпись)

Управленческое решение согласовано «\_\_\_\_\_» \_\_\_\_\_ 2026 г. (протокол № \_\_\_\_\_) межведомственной рабочей группой по организации и проведению обследования, анкетирования и паспортизации приоритетных социально-значимых объектов на территории муниципального района Ставропольский Самарской области.